

## RELIEF MONTPELLIER

anciennement B3R et CEAUR

Successeur de  
Didier LALLEMENT  
Daniel BARRIAL  
André RADIER  
Robert BLANC  
Jean-Louis BRUNIQUEL  
Jean-Claude HOUSSARD  
André MERCIER

**B3R**

Jérémy DANIS

Géomètre-Expert  
Ingénieur ESGT

Julien CHEVALLIER

Géomètre-Expert salarié  
Ingénieur ESGT

## RELIEF CLAPIERS

Guillaume de TURCKHEIM

Géomètre-Expert  
Ingénieur ESGT

## RELIEF NIMES

anciennement BGP  
Successeur de Michel SIMON

**bgp**

Vincent BALP

Géomètre-Expert  
Diplômé Par Le Gouvernement  
Expert de justice

Michel GIRAUD

Géomètre-Expert  
Ingénieur ESGT

Laure PIETRI

Géomètre-Expert  
Ingénieur ESTP  
Expert près la Cour d'Appel de Nîmes

Jean Christophe CUBRY

Géomètre-Expert  
Ingénieur INSA

## RELIEF AIGUES-MORTES

anciennement  
SELARL POUJOL LACOMBE  
Successeur de  
Gérard POUJOL  
Robert LACOMBE



Yvan VIEUVILLE

Géomètre-Expert Salarié  
Ingénieur ESTP



**GÉOMÈTRE-EXPERT**  
CONSEILLER VALORISER GARANTIR

**RELIEF GE**

GEOMETRES-EXPERTS ASSOCIES  
INGENIERIE AMENAGEMENTS VRD

45 rue Jérémy Bentham - CS 90033 - 34473 PEROLS Cedex  
Tél. : 04 67 20 97 20 - Fax : 04 67 20 02 76 - Courriel : montpellier@reliefge.fr



# PLAN DE COUPES

## Opération "Capitainerie"

### PALAVAS-LES-FLOTS

Parcelle cadastrée Section BK  
sise "La capitainerie du port"

Echelle : 1/100

N° dossier : 20355m-01

Nom du fichier : 20355m-01 coupes.dwg

#### PRECISIONS ET RATTACHEMENTS

Coordonnées locales précision centimétrique

Système altimétrique rattaché au Nivellement Général de la France  
Rattachement altimétrique par GPS (précision décimétrique)

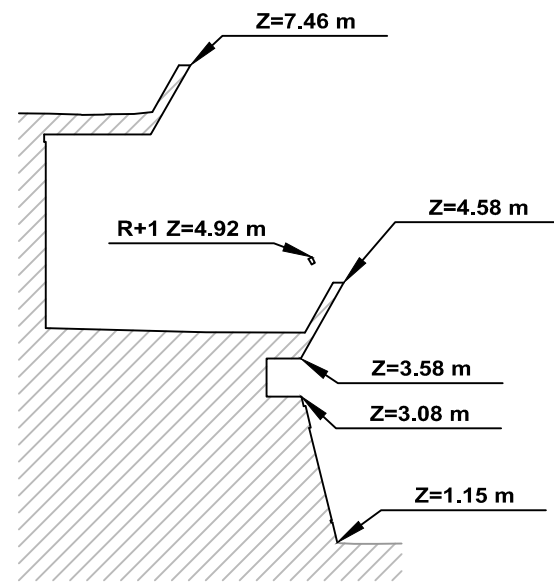
### INDICES D'HISTORISATION DU DOCUMENT

INDICE	DATE	DESCRIPTION	DESSIN	VERIF.
01	01.12.2020	Relevé sur site	GdT	
02	19.01.2021	Création du document	TV	GdT
03				
04				
05				
06				
07				
08				
09				
10				

Les informations géographiques et les fichiers informatiques restent la propriété de RELIEF GE. Reproduction du document strictement réservée. Le fichier informatique correspondant ne peut pas permettre d'obtenir une précision supérieure à celle du présent plan. Seul le plan authentifié par la signature originale du Géomètre-Expert est de nature à engager la responsabilité civile de la SARL RELIEF GE.

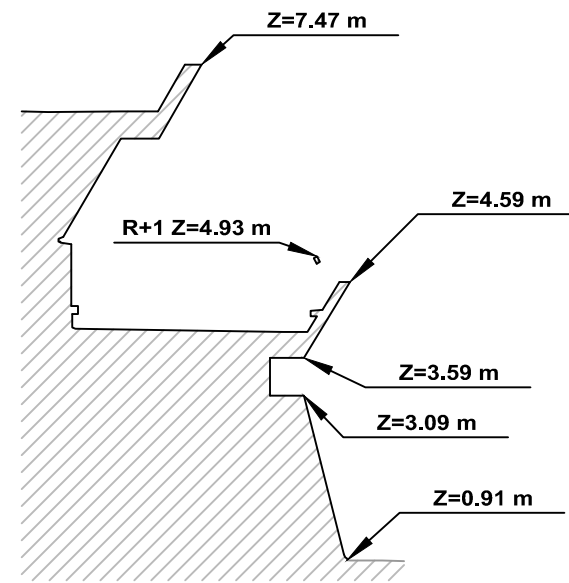
ATTENTION CE DOCUMENT NE DEVRA ETRE REPRODUIT QU'EN COULEURS POUR CONSERVER SA LISIBILITE CONFORMEMENT A SA LEGENDE

### Coupe Nord (A)



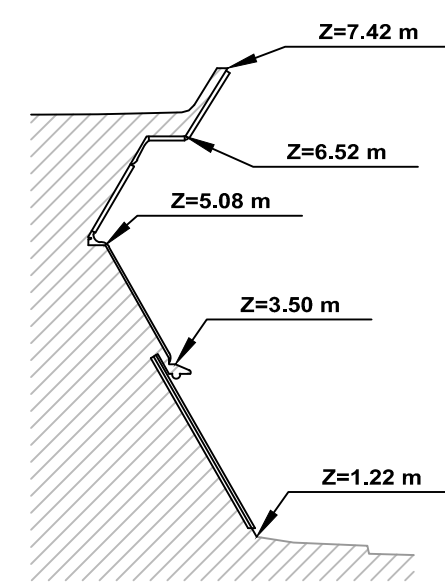
Plan de comparaison : 0.00

### Coupe Ouest (B)



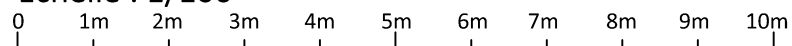
Plan de comparaison : 0.00

### Coupe Est (C)

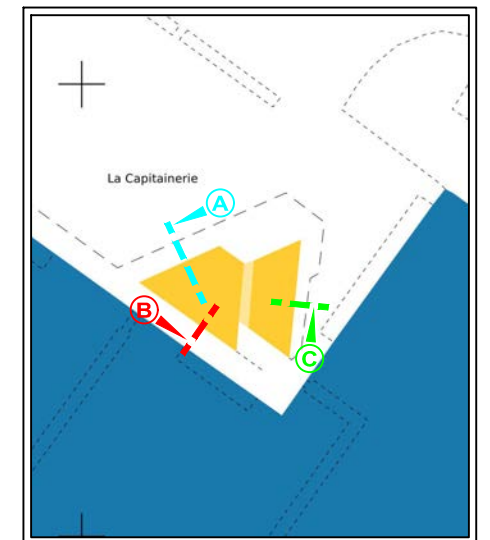


Plan de comparaison : 0.00

Echelle : 1/100



Plan de situation



(sans échelle)